1350 KM A DÉL-KARIBI TÉRSÉGBEN A BILLABONG FEDÉLZETÉN

A tervezett útvonal:

I. szakasz: Guadeloupe - Dominica /Dominikai Közösség - Martinique - (Saint Lucia)

II. szakasz: (Martinique) - Saint Lucia - Saint Vincent - Bonaire - Curacao - Aruba

Úgy hiszem, a fenti útvonal olyan egyedülálló lehetőséget biztosít a Dél-karibi térség bejárására helyismerettel rendelkező magyar kapitány vezetésével amelyre másképpen nem nagyon nyílik mód. Különösen kimeelem az ún. ABC szigeteket (Aruba, Curacao, Bonaire) amely szigeteken még charter hajó bérlésére sincs mód, így azok bejárása csak óriás ócenjáró túristahajóval lehetséges, ami teljesen más jellegű élmény.

Tervezett időtartam 4 hét: 2019. augusztus 29. - szeptember 26.

Részvételi díj: 980 Euro/fő hajózási költség. Ez tartalmazza a hajót, a kapitányt és 20 óra üzemanyagköltséget.

Egyéb költségek: étel, ital, vám-és útlevélvizsgálatok díja, belépőjegyek, esetleges kikötői díjak, 20 óra feletti üzemanyagfogyasztás. 200-300 Euro/fő előreláthatólag. Természetesen erősen függ a választott programoktól, vendéglői alkalmak számától.

Utazási költség: 250e - 350e Ft. közötti összeggel lehet számolni fejenként.

Résztvevők száma: max. 6 fő.

Hajó: A Billabong nevű, 50 láb (15 m) hosszú, kétárbocos vitorlás. A hajó az átlagos charter hajóknál jóval magasabb biztonsági felszereltséggel rendelkezik: EPRIB műholdas vészjeladó, NAVTEX vevő, AIS jeladó, VHF DSC rádió, RADAR, mentősziget.

Elhelyezés: A hajón 2 fürdőszoba és 2 WC, valamint egy tágas szalon (nappali) és 3 kabin, valamint egy konyha található. A 3 kabin közül az egyik a tulajdonosi kabin, amely a másik 2 -normál- kabinnál jóval komfortosabb. A 960 €/ fő ár a normál kabinban való elhelyezésre vonatkozik. A normál kabinok egyike 2, a másik 3 fős. A tulajdonosi kabin lefoglalása + 200 €/fő (fél útra 100 €/fő) befizetésével lehetséges. Ezt párok esetében javaslom. A tulajdonosi kabinban egyébként 3, de akár 4 fő is kényelmesen aludhat, ez családok számára meggondolandó. Ilyen esetben 200 (100) € pluszköltséget csak 2 főnek kell megfizetnie. Amennyiben a tulajdonosi kabint senki nem foglalja le, de a létszám miatt szükség van rá, úgy a sorsolással döntjük el, hogy kik alszanak majd ott.

FONTOS MEGJEGYZÉSEK:

- **Az útvonal a szélviszonyok, esetleg a hurrikánhelyezet miatt módosulhat.**
- **Az indulási és érkezési időpontok is módosulhatnak néhány napot, de itt inkább a repülőjegyekhez igazodva.**
- **Lehetőség van jelentkezni csak a**
  - **Guadeloupe - Marinique (St Lucia) - I. szakasz, vagy**
  - **a Martinique (St. Lucia)- II. szakaszra.**

Ez esetben a részvételi díj 700 Eur/fő

Az útvonal terképen:

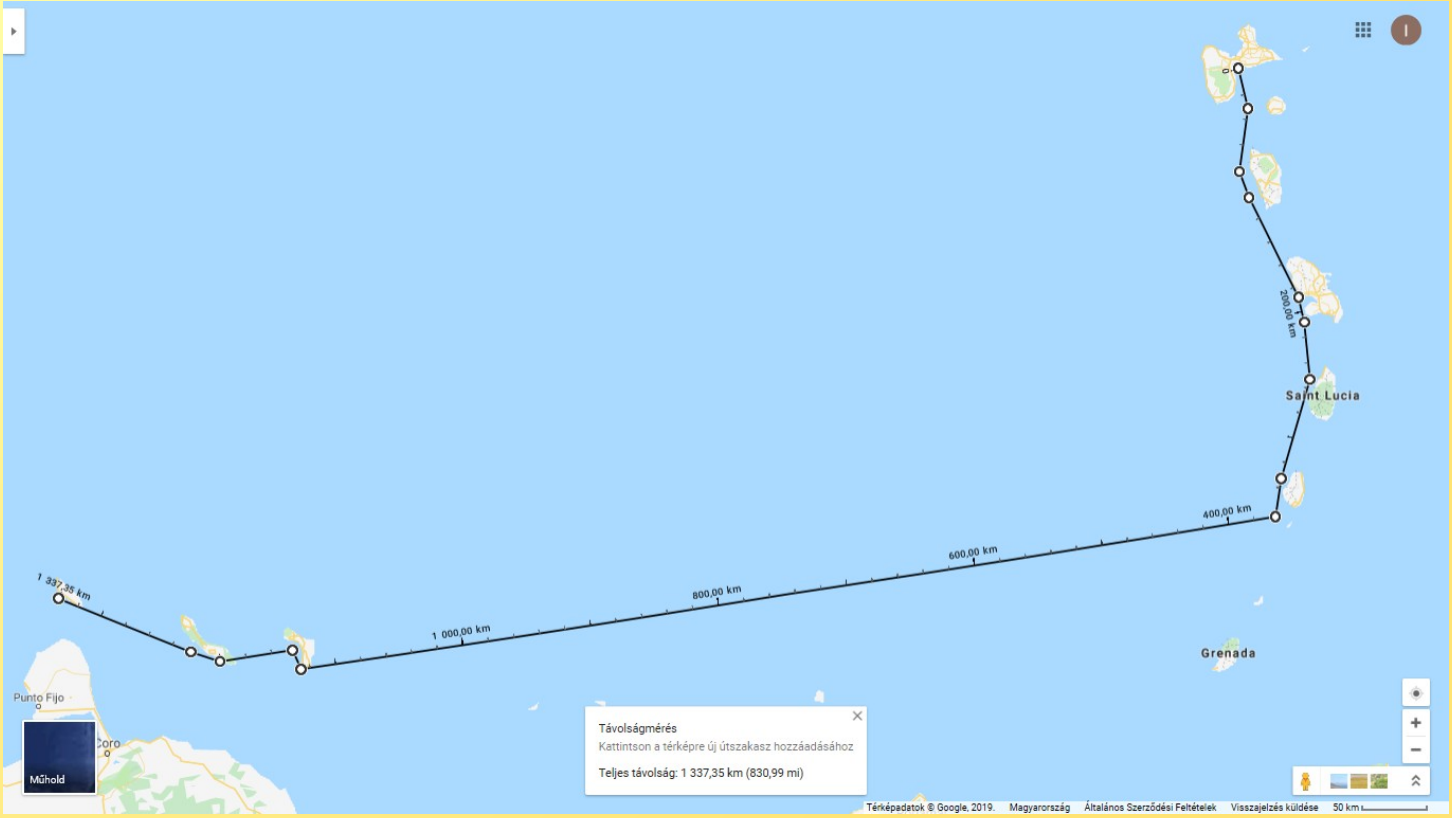

A hajó, az S/Y Billabong:

Kapcsolatfelvétel, részvételi szándék jelzése:

Fb: Viharfecske vagy István Zsolt Benkó számára

e-mail: kapitany@viharfecske.hu

Találkozzunk a Karib-tengeren, a Billabong fedélzetén!

Baráti üdvözlettel, a kapitány:

Részletes útiterv

I. szakasz

0. nap:	Érkezés Guadeloupe (fő) szigetére. Találkozás a repülőtéren, majd taxival a marinához megyünk. Itt hajóra szállás, berendezkedés. Igény szerint séta, pihenés stb.
1-2. nap.	Guadeloupe fő szigetének felfedezése. Bevásárlás, városnézés, strandolás stb. Érdemes autót bérelni, mert a sziget belsejében is sok a látnivaló.
3.-5. nap	Áthajózás a Guedelope-hoz tartozó, attól délre fekvő kis szigetekre: Marie-Galante, és az Ile des Saintes szigetcsoport: Terre-de-Bas, Terre-de-Haut, Grand ilet. Hajózási távolság és idő: 23 tmf kb. 4 óra. Ezután a következő 2 napon részben hajóval, részben gyalog bejárjuk a szigeteket. Gyönyörű szigetek, sok a látnivaló. Igény esetén lehetőség van búvárkodásra is.
6. nap.	Áthajózás a Dominikai Közösség (nem a Dominikai Köztársaság!) szigetére. Hajózási távolság és idő: 25 tmf kb. 4,5 óra.
7.-8. nap	Dominica felfedezése. Saját szubjektív véleményem szerint az egyik legszebb karibi sziget. A Karib-tender kalózai film egy részét is itt forgatták. Korábbi utamról személyes ismerettségben vagyok a sziget egyik utazásszervezőjével, javaslom őt megbízni a programok megszervezésével.
9. nap	Hajózás Martinique-re. Hajózási távolság és idő: 72 tmf, kb 10-12 óra. Ebből azonban csak 25 tmf nyílt tenger, az út nagyobb részén a szigetek takarásában, part mentén haladunk.
10-11. nap	Martinique felfedezése. Akinek a 3 hét szabsdság túl hosszú lenne, annak javaslom Martinique-ről hazautazni, illetve itt lehet csatlakozni is hozzánk.

II. szakasz

12. nap:	Hajózás St. Lucia-ra. Hajózási távolság és idő: 40 tmf kb. 6 óra.
13. nap:	St. Lucia felfedezése. Esetleg itt is lehet csatlakozni vagy hazautazni.
14. nap:	Áthajózás St. Vincent szigetére. Hajózási távolság és idő: 60 tmf kb. 10 óra.
15-17. nap:	St. Vincent és a tőle délre lévő Grenadine szigetek (Bequia, Isla a Quatre, Baliceaux, Battowia) felfedezése. Aki a túra teljes útvonalán velünk tart, eldöntheti, hogy az Ile des Saintes vagy a Grenadine szigetek a szebbek-e. Ha az időjárási körülmények engedik akkor javaslom meglátogatnia a Bequia szigeten található "Old Hegg Turtle Sanctury" teknős-rezervátumot.
18-21. nap:	Áthajózás Bonaire-re. Hajózási távolság és idő: 440 tmf kb. 73 óra. Ez az út a "nagy ugás". A jó hír az, hogy hátszélben -passzátszél-fogunk hajózni ami igen kellemes hajózási élményt biztosít. Ezen az útszakaszon azonban szükség lesz a "legénység" segítségére is, ugyanis a hajó útját 24 órában felügyelni kell. Ez az automata kormányzás miatt nem jelent mást, mint hogy őrségbeosztási rend szerint valaki mindig figyeli majd a környezetet - őrséget ad.
22-23 nap:	Az átkelés fáradalmainak kipihenése, Bonaire felfedezése.
24. nap:	Áthajózás Curacao szigetére. Hajózási távolság és idő: 40 tmf kb. 6 óra.
25. nap:	Curacao felfedezése
26. nap	Áthajózás Arubára. Hajózási távolság és idő: 65 tmf kb. 10 óra.
26-28. nap:	Aruba felfedezése, kihajózás, hazautazás

Guadeloupe

Általános leírás (utikritika.hu nyomán):

- Guadeloupe (etjsd: gvadlup) 8 lakott szigetből áll, földrajzilag a Kis-Antillák része
- Guadeloupe Franciaország része (nem gyarmata!), így sajátos módon a területe az Európai Unió része, nem kell vízum a magyar állampolgároknak
- A két fő sziget, Basse Terre és Grande Terre pillangó formájú. A főváros: Point-A-Pitre (ejtsd: poentápitr)
- Basse Terre (bász ter) vulkáni eredetű sziget, nagyon hegyes. Grande Terre (gran ter) domborzata inkább sík.
- Guadeloupe-on július és november között hurrikánveszély van, Basse Terre hűvösebb, esősebb, mint a Grande Terre
- Ideális odautazási időszak: február ás április között, igaz ez egyben a turisztikai főszezon is. Nyáron nagy a hurrikánok és az erős szelek kockázata.
- Guadeloupe közbiztonság és a higiéniai viszonyok tekintetében nem kockázatos hely, a karibi átlagnál rendezettebb hely a franciáknak köszönhetően
- Guadeloupe lakossága mindössze 400 ezer. Francia persze a hivatalos nyelv, euró a fizetési eszköz, a helyiek 95 százaléka római katolikus. A francia megye (így bizony) területe 1628 négyzetkilométer. Könnyen bejárható szigetenként.

Látnivalók:

A legjobban azok járnak, akik Guadeloupe-ot azért választják, mert a strandolás mellett természeti szépségekben is akarnak gyönyörködni kirándulások formájában. Egyáltalán nem csak a tengerpartról szól Guadeloupe, mert a belső területek is csodálatosak a vízesésekkel, folyókkal, erdőkkel. Gyönyörű virágokat, madarakat lehet látni. Ráadásul a trópusi természeti környezet egyáltalán nem veszélyes, nincsenek veszélyes állatok.

•La Souffriére - vulkán

•Chûtes du Carbet - vízesések

•Strandok: Plage de la Perle, La Grande Anse, St. Anne

•Botanikus kertek

•Pointe des Chateaux (kilátóhely)

•Deshaies - halászfalu

•Rum desztilláló üzemek

•Kávéültetvények

•Sznorkelezés

•Bálnanézés

Az általam javasolt program:

- Amit csak lehet megkeresni a fentiek közül.
- Erősen javaslom felkeresni a sziget belsejében a rummúzeumot (lásd képek). A belépő árában nem csak a múzeum és a kapcsolódó trópusi lepke-kiállítás, de korlátlan (!) rumfogyasztás is benne foglaltatik. Ez úgy néz ki, hogy egy teremben van egy nagy, ácsolt, kör alakú forgatható állvány, melyre kb 20 db különféle rumot, illetve rumkészítményt tartalmazó automata csappal ellátott üveg van erősítve. Az üvegek tartalma a kb 15%-ostól a 70+%-os italig terjed. Abból és annyit lehet fogyasztani amennyi jól esik. A személyzet egy tagja azért van ott, hogy a azon vendégeket akik túlitták magukat, kitámogassa a szabadra. Nem vicc, tényleg így van.
- Az átlagos utazó nem tudja megtenni, de mi körbelátogatjuk a Guedelope-tól délre fekvő szigeteket. Ha szerencsénk lesz, lehet, hogy bálnát is látunk.
- Ha van rá igény, palackos merülés is lehetséges.

Vízesés Guadeloupe-on

Guadeloupe madártávlatból



Rummúzeum

Strand, Marie-Galante

Fort Napoleon, Isle des Saintes

Kirándulóút, Guadeluope, Basse Terre

Ucaképek



Verebek helyett kolibrik laknak a bokorban

A Sansaveira útszéli gyom

DOMINIKAI KÖZÖSSÉG

Átalános leírás (utikritika.hu nyomán):

- Dominica a Kis-Antillák térségének egyik szigete, két nevesebb karibi sziget közelségében található. Északra tőle fekszik Guadeloupe, délre tőle Martinique.
- A Dominikai Közösség köztársaság, a Brit Nemzetközösség tagja (angol a hivatalos nyelv), 754 négyzetkilométer, igazán nem nagy, de nem is apró.
- Magyar állampolgároknak nem kell vízum a Dominikai Közösségbe történő belépéséhez 90 napnál rövidebb tartózkodásra. Viszont az útlevélnek az onnan való kilépéstől számított 6 hónapion keresztül érvénesnek kell lenni.
- Dominica egyetlen jelentős települése a főváros: Roseau.
- A Dominikai Közösség forgószelek (ciklonok) által veszélyeztetett sziget. Június és november között áll fenn a veszély. 2015 augusztusában óriási pusztítást végzett az apró szigeten az Erika trópusi vihar. 38 centiméternyi eső esett. 20 ember meghalt. Több száz ház, híd és út rongálódott meg. A helyreállítási munkálatok évekig el fognak tartani. Sajnos 2017-ban a Maria hurrikán újból szinte a földig rombolta szigetet.
- Mi az érdekes Dominicában? Nagyon szép zöld a természete, elsősorban a természet kedvelőinek való a sziget. A sziget északi és déli részén van egy-egy nemzeti park, ahol érdekes, kellemes kirándulást lehet tenni érintetlen természeti környezetben. Szuperek a gejzírek, termál források, érdekes a Mome Trois Pitons nemzeti park, a vízesések (Middleham Falls, Victoria Falls) és a szurdokok (pl. Titou Gorge).
- Szépek a tengeri panorámák, főleg a naplementék.
- A Morne Trois Pitons nemzeti park az Unesco természeti világörökségének a része!
- Mi nincs Dominicán? Többnyire nincsenek "képeslap minőségű", csodás, fehér homokos strandok.

Az általam javasolt program:

- A fenti, mérsékelten kedvező leírás szerzője nyilván nem tudja, de a sziget lakóinak tudatos, törvényekben rögzített döntése, hogy nem engednek szórakoztatóközpontokat, nagy szállodákat, apartmanházakat építeni, helyette a természeti értékeik védelmére,az ökoturizmusra heléyezik a hangsúlyt. A sziget 75%-a érintetlen, védett esőerdő! Strandjai tényleg nem nagyon vannak (azért persze akadnak), de a partvidék csodálatos, ahogyan belső, esőerdős területek is. Nem véletlenül forgatták itt a Karib-tender kalózai filmeket.
- Véleményem szerint nem lehet kihagyni a felhajózást az Indian River -en. Ide csak helyi vezető által irányított evezős csónakkal engedélyezett belépni. Az egyik helyi turisztikai kisvállalkozót személyesen is ismerem, jó szívvel ajánlom őt az idegenvezetéssel, a sziget látványosságainak bemutatásával megbízni.
- A következőkben bemutatott képek mind saját felvételeink.

Szinte mindig van felette szivárvány :)

Egy a "nemlétező" strandok közül

Vendéglői terasz:



Indian river

A "Banya" kunyhója

A végállomás



Martinique

Átalános leírás (utikritika.hu nyomán):

- Martinique (ejtsd: mártinik) karib-sziget, földrajzilag a Kis Antillákhoz tartozik, közigazgatásilag Franciaország tengerentúli területe. Jópofa, hogy Martinique szigetén az Európai Unió területén tartózkodik az ember.
- Martinique fővárosa: Fort-de-France (fort dö fransz)
- A sziget területe csupán 1100 négyzetkilométer. Az észak-déli legnagyobb távolság 63 kilométer, kelet-nyugati viszonylatban 11 kilométer a legkeskenyebb, és 32 kilométer a legszélesebb része.
- A lakosság kb. 390 ezres (2019), 95 százalékuk római katolikus. Francia a hivatalos nyelv, de a helyiek a kreol nevű köznyelvet beszélik inkább.
- A szigeten az euró a hivatalos fizetőeszköz.
- A száraz évszak januártól áprilisig tart, júliustól decemberig van - különböző mértékben - esős évszak.
- Északon Dominica (nem az ismertebb Dominikai Köztársaság!), délen Saint Lucia helyezkedik el a közelében.
- A sziget déli részén vannak a szebb strandok. Északon az esőerdők valamint a fekete homokos strandok a jellemzőek.
- A közbiztonság nem rossz, de azért az értékeinket tanácsos a hotel széfjében hagyni.

Az általam javasolt program

- Fantasztikus homokos tengerpart, csodálatos strandokkal, a sziget belsejében pedig érintetlen esőerdők találhatók.
- Feltétlenül ajánlom a Jardin de Balata botanikuskert meglátogatátását.
- A sziget fővárosát, Fort de France-t is érdemes bejárni, a térségben szokatlanul keveredik itt a klasszikus karibi és a modern nyugati építészeti stílus.



Jardin da Balata

Fort de France

St. Lucia

Átalános leírás (utikritika.hu nyomán):

- Saint Lucia, avagy St. Lucia a Kis-Antillákhoz tartozó független szigetország. Saint Lucia az úgynevezett Szél felőli szigetek (Windward Islands) második legnagyobbja.
- A francia Martinique és a brit St. Vincent között helyezkedik el. Fővárosa: Castries.
- 620 négyzetkilométeres területe tele van buja trópusi növényzettel, csodaszép sziget. Lakosság: 179 ezer (2017-es adat)
- Szuper a klímája, azaz egész évben megfelelő a nyaraláshoz. Június és október között van az esős évszak, de ilyenkor az a jó, hogy az esőerdők színei még látványosabbak, az vízesések és a folyók telítettebbek vízzel.
- Saint Lucia 1814-től volt brit gyarmat és 1979-ben vált függetlenné. A sziget tagja a (brit) Nemzetközösségnek.
- Magyar állampolgároknak nem kell vízum Saint Lucia meglátogatásához 90 napnál rövidebb tartózkodáshoz.
- Évente 400 ezren látogatnak a szigetre. A látogatók egynegyede csupán néhány órát tölt itt el, az óceánjárókról kiszálló kirándulóként.
- Baloldali a közlekedés.
- Angolos-amerikaias kiejtések: szen lusa vagy szen luszíe, ha a latin hátteret akarjuk hangsúlyozni, akkor úgy, ahogy az olaszok, spanyolok ejtik ki: szen lucsiá

Az általam javasolt program

- Sajnos a magyar jogosítványt nem fogadják el, tömegközlekedés pedig nem nagyon van, úgyhogy amennyiben nem fogadunk fel sofőrt is, akkor a tengerparton ragadunk. Erre tekintettel a fő programnak a strandolást, és városnézést javaslom. Bevásárolni itt nem nagyon érdemes, mert az óriás óceánjárók megszokott megállója és a sok túrista alaposan felveri az árakat. Ettől függetlenül egy napot mindenképpen érdemes szánni erre a szigetre is.

WELCOME TO THE CASTRIES
CENTRAL MARKET

Mi is itt fogunk horgonyozni

Utcakép

St. Vincent és a Grenadine szigetek

Átalános leírás (utikritika.hu nyomán):

- A Saint Vincent és Grenadine-szigetek szigetcsoport a Karib-térség keleti részén fekszik és a a Kis-Antillák része. A parlamenti monarchia államformájú ország Saint Vincentből és a 32 szigetből álló Grenadine-szigetekből áll. Délen Grenada, északon Saint Lucia van a közelében.
- A volt brit gyarmat fővárosa Kingstown.
- A karibi ország összterülete mindössze 389 négyzetkilométer, és kb. 110 ezer lakosa van. A hivatalos nyelv az angol és a kreol angol. A lakók 47 százaléka az anglikán egyház híve, 28% metodista, 13% katolikus.
- Magyar állampolgároknak nem kell vízum, ha tartózkodásuk nem haladja meg a 90 napot. Az útlevélnek az ország elhagyásától számított 90 napon belül még érvényesnek kell lenni.
- Sajnos nagy óceánjárók fő útvoonlába esik, ez az árakon is meglátszik
- Vulkanikus eredteű sziget, így a standokat fekete homok borítja.

Az általam javasolt program

- Sajnos a magyar jogosítványt itt sem fogadják el, tömegközlekedés pedig nem nagyon van, úgyhogy amennyiben nem fogadunk fel sofőrt is, akkor a tengerparton ragadunk.
- A kikötőtől a Kinstown kb. 30 perces sétára fekszik, mindenképpen javaslom bejáráni.
- Amennyiben a sziget belsejének felkerésése meleltt döntünk, itt is jócskán akadnak természeti szépségek
- Mégis inkább úgy gondolom, a St. Vincent-el való rövid ismerkedést követően érdemes inkább hogy a fő szigettől délre fekvő Grenadine szigetecskéket felkeresni. Ezeken ugyanis jóval kevesebb a túrista, határozottan alcsonyabbakaz árak és csodálatos a tengerpart. Igazi karibi hangulat vár itt ránk.
- Nagyon ajánlom továbbá meglátogatni a Bequia szigeten található "Old Hegg Turtle Sanctury" teknős-rezervátumot.

Kinstown

Vermont nature trail

Baquila

WELCOME TO
THE OLD HEGG TURTLE SANCTUARY
The Old Hegg turtle sanctuary was founded in 1995 by Bequian Orton King to assist conservation of the endangered Hawksbill turtle *Eretmochelys imbricata*.
Brief History
When experienced skin diving fisherman Orton King was preparing for retirement, little did he know that his love for the sea and concern for its creatures would lead him to a new mission - that of conserving the endangered Hawksbill turtle.
Under threat from hunting for its meat, eggs and beautiful shell, Hawksbill numbers were dwindling at an alarming rate. This forced Brother King in 1995 to attempt to rear a few hatchlings in a small plastic tub. His hope then was to protect the "babies" until old enough to fend for themselves in the wild ocean. Those were the humble beginnings of the Old Hegg Turtle Sanctuary.
Today, Hawksbill are reared to the age of 5 years, then returned to the beaches where they hatched. By 2006, over 800 had been returned to sea.
We invite you to quietly view these beautiful treasures of the sea, and encourage you to assist with their conservation
Thank you for your contribution!
Rum Therapy

PIZZA HUT

Petit Nevis Island

Bonaire

Átalános leírás (utikritika.hu nyomán):

- Bonaire (ejtsd: baoner gyenge a-val) A Karib-tenger déli részén, a venezuelai partoktól nem túl messze (80 km) található. Bonaire egyedi, nagy önállóságot biztosító státussal Hollandiához tartozik. A már hivatalosan nem létező, földrajzi fogalomként még létező Holland Antillák része, együtt Arubával és Curacao-val (ABC-szigeteknek is nevezik kezdőbetűik alapján).
- Pici sziget, mindössze 288 négyzetkilométer, ami kb. akkora mint a fővárosunk pesti része. A sziget 39 km hosszú és 11 km széles. Mindössze 15 ezer lakosa van.
- A világ turizmusában kevéssé ismert, **annál inkább búvárkörökben**. **A világ 10 (egyes források szerint 5) legszebb merülési helyszíne között tartják számon.** A sziget körül 80 kijelölt búvárkodási övezet található (ebből kb. 50 partközeli). Érdekes látványosság a Bonaire körüli vizekben nagy számban élő tengeri teknősök. Az amatőr búvárok kedvükre sznorkelezhetnek szuper korallos területek tájékán. Jó hely szörfösöknek is, és lehet szuper körülmények között tanulni kite szörföt!
- Bonaire szimpla egzotikus tengeri nyaralás céljára a Karib-szigetek közül nem számít a legalkalmasabbnak. Más szigeteken vannak szebb strandok (karibi álmok), partvidékek. Búvároknak, sznorkelezőknek, szörfözőknek, kite szörfösöknek, vitorlázósoknak viszont szuper hely. Aki ezeket a sportokat nem űzi, annak a sziget könnyen unalmassá válhat. A sziget szárazföldi látnivalóit egy 4 órás kirándulással ki lehet pipálni.
- A magyar állampolgároknak nem kell a beutazáshoz vízum, ha az ott-tartózkodás nem haladja meg a 90 napot.
- Az optimális időzítés a január és május közötti szárazabb időszak. A tengervíz egész évben alkalmas vízi sportokhoz.
- Bonaire-n a közbiztonság szuper, bűnözés lényegében nincs. Higiéniai problémák nincsenek, nincsenek különleges, nem szokványos fertőzési veszélyek, oltásra nincs szükség.
- Szuper a klíma, mivel soha nincs elviselhetetlen hőség. Egész évben 25 és 31 között mozog a nappali hőmérséklet. Éjszaka soha nincs 20 fok alatti hőmérséklet. A tengervíz hőmérséklete 25-27 fok körüli. Augusztus és december között van több csapadék, de nem vészes mértékben. Március és április a legszárazabb.

Az általam javasolt program

- Aki búvárkodni szeretne, itt megteheti. A billabongon van két komplett búvárfelszerelés, úgyhogy a külcsönzési díj egy része is megspróloható.
- Flamingó park meglátogatása

- Sólepárló felkeresése (szervezett program): Bonaire évszázadok óta a karibi sőipar központja. A tenderi sót 15-20m magas piramisokba rendezve tárolják kereszrtül. Mint annyi midenből, mára az üzelmátogatásból is turitsztikai látványosságot csináltak.

- Shoppingolás a Kaya Grandin. Ez a Bonaire bevásárló utcája. Minden ami karibi kapható itt. Többek között bonaire-i kaktuszlikőr. Egyébkét ha valakit érdekel, kaktusz lepárló üzem látogatására is van lehetőség.

- Snorkelezés. Még, ha valaki nem is érintett a palackos merülésben, a snorkelezést itt mindenképpen ajánlatos kipróbálnia. A sziget kötülü korallok élővilága hihietlen gazdag és színes, a Bonaire öböl pedig a világ 10 legtisztább (átlátszóbb) vízű öblei között van!

Sópiramisok

Flamingópark

Kaya Garndi

Snorkelezés

Curacao

Általános leírás (utikritika.hu nyomán):

Curacao szinrén egy Hollandiához tartozó karibi sziget. 444 négyzetkilométer a területe, kb. 180 ezren lakják.
Fővárosa: Willemstad (a hollandok is így ejtik ki: vilemstad). Willemstad egy szép, hangulatos, koloniális stílusú, egyedi város, az UNESCO kulturális világörökségének a része!

Curacao kiejtése kb. így: küraszöu vagy amerikaiasan kjureszo. Nagyon sokféle módon ejtik ki. "Magyarosan": kurászáo.

Holland terület, s így értelemszerűen nem kell a magyar/uniós állampolgároknak vízum a szigetre lépéshez.

Az autóbérlés elengedhetetlen, ha igazán fel akarjuk fedezni a szigetet, s főleg a magányos, szép öblöket

Curacao szigetén egész évben lehet nyaralni, mivel nincs hurrikánveszély, és száraz a klíma csaknem valamennyi hónapban. Csupán október és január között fordulnak elő néha rövid záporok. Az évi átlagos nappali hőmérséklet 27 fok.

Az általam javasolt program

- A fent említett magányos öblöket hajóval felkeressük :)
- Curacao Sea Aquarium, delfinshow-val, cápaetetéssel és a szokásos Aquarium cuccokkal, belépő 21$/fő, kb félnapos program
- Városnézés - érdekes élméány látni, ahogy a karibi és a holland építészeti stílus keveredik



Hemingway

Chill
&
Grill

Aruba

Átalános leírás (utikritika.hu nyomán):

- Arubának csodás strandjai vannak, a szelek miatt jók a körülmények a szörfösök, vitorlázók számára, konszolidáltak a körülmények (az éghajlatiak is), jó a közbiztonság, tisztaság van. A vízi sportokon, strandoláson, esti sétálásokon kívül magán a szigeten nincs sok látnivaló. Scuba búvárkodás dolgában a világ legjobbjai között van Aruba vízi terepe.
- Lehet még: parton lovagolni, dzsip szafarizni, kirándulni, bicajozni, sziklát mászni, kajakozni stb.
- Kicsi a sziget, csupán 32 km hosszú és kb. 10 km széles. 193 négyzetkilométer (kb. akkora mint Buda), 110 ezer lakos. A főváros, Oranjestad holland kiejtése ez: oránjesztát
- Aruba Hollandia részét képezi, ami garancia arra, hogy rend van és fejlettség.
- Vízumra nincs szükség a magyar állampolgároknak.
- Kiesik a karibi hurrikános övezetből, nincsenek kemény trópusi viharok. A klíma száraz és szeles (passzátszelek). Szinte állandóan fúj a szél, a nap pedig erősen süt (a felhőkön át is). Magas a páratartalom. Az időjárás nem túl szeszélyes. Nincs igazán esős évszak.
- A repülőgéppel idejövő évi kb. egymillió nyaralón kívül kb. 700 ezren az itt kikötő óceánjárókból szállnak ki egy napközbeni program erejéig.
- Arubán a közbiztonság kitűnő. Semmi aggodalomra nincs ok. A szigeten nagy az éttermi választék. Aruba jó hely sznorkelezéshez és scubához.

Az általam javasolt program

- Mivel ez utolós állomásunk, a Billabong "home port"-ja itt már teljesen szabad a program, nem vagyunk egymáshoz kötve.
- Aruba igazi "party island" szó szerint éjjel-nappal egymást érik a bulik. Némelyik zárt körű, másokhoz szabadn lehet csatlakozni.
- Ha valakit érdelek a sziget belseje, mindenképpen javaslom autó bérlését. Egy nap alatt minden bejhárható. Ez esetben az Arikok Nemzeti Parkot nem szabad kihagyni
- Ha pedig strandolás, akkor a Flamingo beach-et nem szabad kihagyni, ahol az emberhez szokott madarakát akár meg is lehet simogatni

A főváros, Oranjestad

FRY
70 % sale

Arikok national park

Strandok, strandok, strandok ....



Végül leírás és néhány kép a Billagbong-ról:
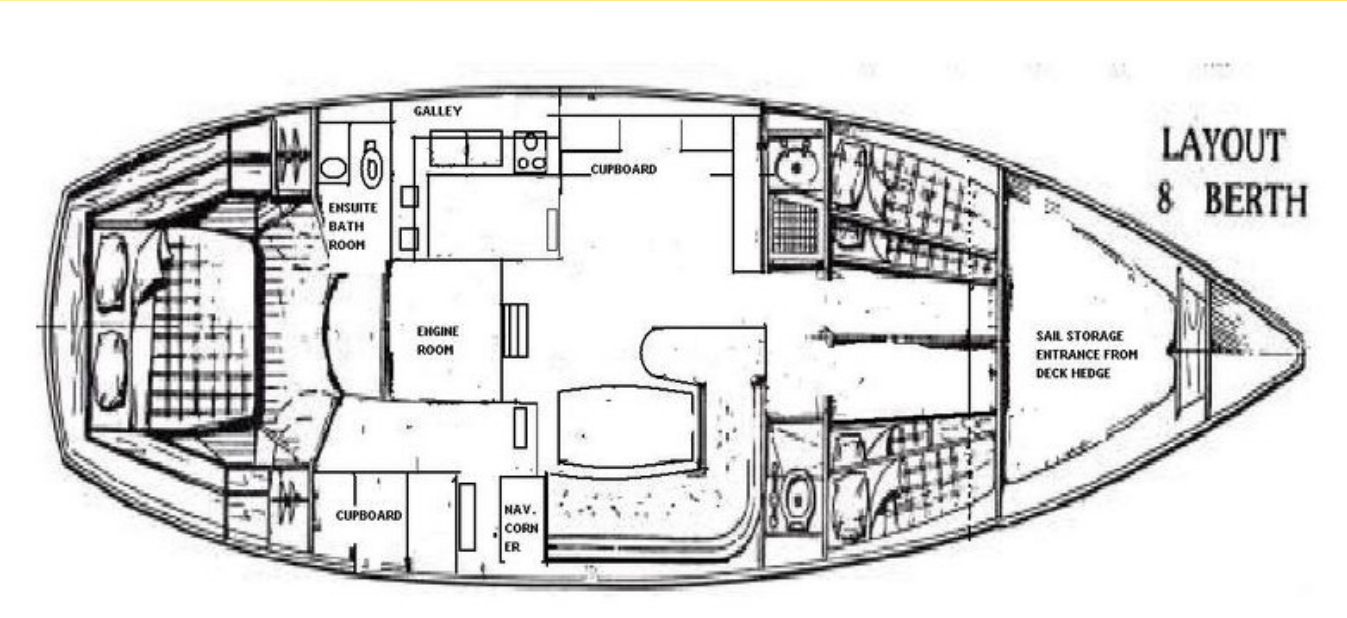
- Colvic victor típusú, 1995-ben épült ketch vitorlázatú hajó.
- Hossza 50 láb, azaz 15 m hosszú, 4,9 m széles
- Helyiségek: Szalon, tulajdonosi kabin, 2 db vendégkabin, konyha, 2db zuhanyzós wc
- Teakfával burkolt fedélzet,130 LE-s Perkins diselmotor, 1,1m^3-üzemanyag- és 1m^3-es ivóvíztartály.
- A fedélzeti elektronika- VHF DSC, AIS transponder, ECDIS, műholdas vészjeladó EPIRB, RADAR- lehetővé teszi az éjszakai hajózást is
- 6 fős mentősziget (tutaj), 5 személyes boci, külmotorral